



УТВЕРЖДАЮ

Заведующий Детским садом № 74  
(должность руководителя организации)

 / Н.Ю. Кузнецова  
(подпись/Ф.И.О.)

« 09 » апреля 2024 года  
(дата)

(М.П.)

**ПАСПОРТ  
доступности объекта социальной инфраструктуры  
и предоставляемых на нем услуг**

№ 76

« 09 » апреля 2024 года

1. Общие сведения об объекте
  - 1.1. Вид (наименование) объекта: МБДОУ «Детский сад № 74».
  - 1.2. Полный почтовый адрес объекта: 623406, Свердловская область, город Каменск-Уральский, ул. Лечебная, д.3
  - 1.3. Сведения о размещении объекта:  
отдельно стоящее здание (количество этажей) 2, 904,7 кв. м,  
часть здания      -      этаж (-а, -ей) (или на      этаже),      кв. м,  
наличие прилегающего земельного участка (да/нет), 5008,0 кв. м.
  - 1.4. Год постройки здания 1963, последнего капитального ремонта      -     .
  - 1.5. Дата предстоящих плановых ремонтных работ: текущего 2024 г., капитального      -     .
  - 1.6. Сведения об организации, расположенной на объекте:
    - 1.6.1. Наименование организации, расположенной на объекте:  
полное наименование (по учредительным документам): муниципальное бюджетное дошкольное образовательное учреждение «Детский сад № 74»  
сокращенное наименование (по учредительным документам): Детский сад № 74.
    - 1.6.2. Юридический адрес организации, телефон, электронная почта: 623406, Свердловская область, город Каменск-Уральский, ул. Исетская, д.38, тел. 8(3439) 53-00-88, 53-00-99, e-mail: dou\_74\_ku@mail.ru
    - 1.6.3. Основание для пользования объектом (оперативное управление, аренда, собственность): оперативное управление.
    - 1.6.4. Форма собственности объекта (государственная (федеральная, региональная), муниципальная, частная): муниципальная
    - 1.6.5. Вышестоящая организация (наименование): Орган местного самоуправления «Управление образования Каменск-Уральского городского округа»
    - 1.6.6. Юридический адрес вышестоящей организации, телефон, электронная почта: 623400, Свердловская область, город Каменск-Уральский, пр. Победы, д.15а, тел. 8(3439) 39-62-01, официальный сайт: http://obr-ku.ru, e-mail: moou\_ku@mail.ru
2. Характеристика деятельности организации на объекте (по обслуживанию населения)
  - 2.1. Сфера деятельности (социальная защита, занятость, здравоохранение, культура, образование, транспорт, информация и связь, физическая культура и спорт): образование
  - 2.2. Категории обслуживаемого населения по возрасту (дети, взрослые, все возрастные категории): все возрастные категории
  - 2.3. Категории обслуживаемых инвалидов (инвалиды, передвигающиеся на креслах-колясках, инвалиды с нарушением опорно-двигательного аппарата, инвалиды с нарушением зрения, инвалиды с нарушением слуха, инвалиды с умственными нарушениями): инвалиды, передвигающиеся на креслах-колясках, инвалиды с нарушением опорно-двигательного аппарата, инвалиды с нарушением зрения, инвалиды с нарушением слуха, инвалиды с умственными нарушениями
  - 2.4. Виды услуг: дошкольное образование.

- 2.5. Форма оказания услуг (на объекте, с длительным пребыванием, с проживанием, на дому, дистанционно): на объекте.
- 2.6. Плановая мощность:  
 посещаемость (количество обслуживаемых граждан в день) 87 ;  
 вместимость 125 ;  
 пропускная способность 87 .
- 2.7. Участие в исполнении индивидуальной программы реабилитации или абилитации инвалида (ребенка-инвалида) (да/нет): нет .

3. Состояние доступности объекта и предоставляемых на нем услуг

- 3.1. Путь следования к объекту пассажирским транспортом (описать маршрут движения с использованием пассажирского транспорта): остановки общественного транспорта «площадь им. Горького», автобусы № 2, 5, 9, 11, 15, 16, 210,  
 наличие адаптированного пассажирского транспорта к объекту нет .
- 3.2. Путь к объекту от ближайшей остановки пассажирского транспорта:
- 3.2.1. Расстояние до объекта от остановки транспорта 650 метров.
- 3.2.2. Время движения (пешком) 15 минут.
- 3.2.3. Наличие выделенного от проезжей части пешеходного пути (да/нет): да .
- 3.2.4. Перекрестки (нерегулируемые, регулируемые, регулируемые со звуковой сигнализацией, таймером, нет): нерегулируемые .
- 3.2.5. Информация на пути следования к объекту (акустическая, тактильная, визуальная, нет): визуальная .
- 3.2.6. Перепады высоты на пути (съезды с тротуара) (нет/есть (описать)): нет ,  
 их обустройство для инвалидов, передвигающихся на креслах-колясках (нет/есть (описать)): нет .
- 3.3. Организация доступности объекта и предоставляемых на нем услуг для инвалидов<sup>1</sup>

Номер строки	Категория инвалидов (вид нарушения)	Вариант организации доступности объекта и предоставляемых на нем услуг <sup>2</sup>
1.	Все категории инвалидов и маломобильных групп населения <sup>3</sup>	ДУ
2.	в том числе инвалиды:	ДУ
3.	передвигающиеся на креслах-колясках	ДУ
4.	с нарушением опорно-двигательного аппарата	ДУ
5.	с нарушением зрения	ДУ
6.	с нарушением слуха	ДУ
7.	с умственными нарушениями	ДУ

<sup>1</sup> С учетом СП 35-101-2001, СП 31-102-99.

<sup>2</sup> Указывается один из вариантов:

«А» (доступность всех зон и помещений (универсальная);

«Б» (специально выделенные для инвалидов участки и помещения);

«ДУ» (дополнительная помощь сотрудника, услуги на дому, дистанционно);

«Нет» (не организована доступность).

<sup>3</sup> Указывается худший из вариантов ответа.

## 3.4. Состояние доступности основных структурно-функциональных зон объекта

Номер строки	Основные структурно-функциональные зоны объекта	Состояние доступности объекта для основных категорий инвалидов <sup>4</sup>					
		К (для передвигающихся на креслах-колясках)	О (с нарушениями опорно-двигательного аппарата)	С (с нарушениями зрения)	Г (с нарушениями слуха)	У (с умственными нарушениями)	Для всех категорий маломобильных групп населения <sup>5</sup>
1.	Территория, прилегающая к зданию (участок)	ДУ	ДУ	ДУ	ДУ	ДУ	ДУ
2.	Вход (входы) в здание	ДУ	ДУ	ДУ	ДУ	ДУ	ДУ
3.	Путь (пути) движения внутри здания, включая пути эвакуации	ДУ	ДУ	ДУ	ДУ	ДУ	ДУ
4.	Зона целевого назначения здания (целевого посещения объекта)	ДУ	ДУ	ДУ	ДУ	ДУ	ДУ
5.	Санитарно-гигиенические помещения	ДУ	ДУ	ДУ	ДУ	ДУ	ДУ
6.	Система информации и связи (на всех зонах)	ДУ	ДУ	ДУ	ДУ	ДУ	ДУ
7.	Пути движения к объекту (от остановки транспорта)	ДУ	ДУ	ДУ	ДУ	ДУ	ДУ
8.	Все зоны и участки <sup>5</sup>	ДУ	ДУ	ДУ	ДУ	ДУ	ДУ

<sup>4</sup> Указывается:

ДП – доступно полностью (доступность для всех категорий инвалидов и других маломобильных групп населения);

ДЧ – доступно частично (достигаемость мест целевого назначения для отдельных категорий инвалидов);

ДУ – доступно условно (организация помощи сотрудниками организации или иной альтернативной формы обслуживания (на дому, дистанционно, иное));

нет – недоступно (не предназначен для посещения инвалидами и другими маломобильными группами населения).

<sup>5</sup> Указывается худший из вариантов ответа.

3.5. Итоговое заключение о состоянии доступности объекта и предоставляемых на нем услуг: доступно условно.

## 4. Управленческое решение


4.1. Рекомендации по адаптации основных структурно-функциональных зон объекта:

Номер строки	Основные структурно-функциональные зоны объекта	Рекомендации по адаптации объекта (вид работы) <sup>6</sup>			
		не нуждается (доступ обеспечен)	ремонт (текущий, капитальный), оснащение оборудованием	индивидуальное решение с техническими средствами реабилитации	технические решения невозможны – организация альтернативной формы обслуживания
1.	Территория, прилегающая к зданию (участок)		Текущий ремонт – благоустройство территории		
2.	Вход (входы) в здание	Доступ частично обеспечен (дублирование информации шрифтом Брайля, звонок на входе, пандус на центральном входе)			
3.	Путь (пути) движения внутри здания, включая пути эвакуации		Текущий ремонт – установка поручней вдоль стен	Установка звуковых, тактильных, визуальных ориентиров	
4.	Зона целевого назначения здания (целевого посещения объекта)				Подъем на 2 этаж инвалида на коляске невозможен
5.	Санитарно-гигиенические помещения		Капитальный ремонт – реконструкция санитарно-гигиенической комнаты, удовлетворяющая требованиям «доступной среды»		
6.	Система информации и связи (на всех зонах)		Дублирование основной информации рельефно-точечным шрифтом Брайля.	Знаки доступности: тактильные таблички, знаки и мнемосхемы; информационные и предупреждающие знаки; информационные табло и таблички	
7.	Пути движения к объекту (от остановки транспорта)				
8.	Все зоны и участки		В рамках капитального и текущего ремонта – оснащение оборудованием		


<sup>6</sup> Указываются конкретные рекомендации по каждой структурно-функциональной зоне.


- 4.2. Период проведения работ: согласно финансирования 2024-2030 годы  
в рамках исполнения (указать наименование программы или плана мероприятий по адаптации основных структурно-функциональных зон объекта): план мероприятий («дорожная карта») МБДОУ «Детский сад № 74» по повышению значений показателей доступности для инвалидов муниципальных объектов и предоставляемых услуг.
- 4.3. Ожидаемый результат (по состоянию доступности объекта) после выполнения работ по адаптации основных структурно-функциональных зон объекта: обеспечение индивидуальной мобильности для всех категорий инвалидов (за исключением второго этажа)
5. Паспорт доступности объекта социальной инфраструктуры и предоставляемых на нем услуг (далее – Паспорт доступности объекта) разработан комиссией по проведению обследования и паспортизации объекта социальной инфраструктуры и предоставляемых на нем услуг (далее – Комиссия):

Председатель Комиссии:

 / Кузнецова Н.Ю.  
(подпись/Ф.И.О.)

Члены Комиссии:

 / Нефёдкина В.А.  
(подпись/Ф.И.О.)

 / Иванова Э.В.  
(подпись/Ф.И.О.)

Согласовано:

Председатель общественной  
организации инвалидов

 / Лазукова Н.А.  
(подпись/Ф.И.О.)

6. Копия Паспорта доступности объекта направлена 10.04.2024г  
(дата)

в территориальный отраслевой исполнительный орган государственной власти Свердловской области – Управление социальной политики Министерства социальной политики Свердловской области № 12, для размещения информации о состоянии доступности объекта социальной инфраструктуры и предоставляемых на нем услуг для инвалидов и других маломобильных групп населения Свердловской области в автоматизированной информационной системе «Доступная среда Свердловской области» в информационно-телекоммуникационной сети «Интернет».